

## INFORME DIARIO DE MONITOREO DE MEDIOS\*

\*Vigilancia basada en eventos de interés epidemiológico mediante el monitoreo de medios abiertos de comunicación locales y nacionales.

### Reporte de eventos:

Amenaza	Tema	Medio	Fecha	Resumen	Liga	Prioridad
Biológico	Covid-19	El sol de Cuernavaca	28 octubre 2020	Seguirá Cuernavaca acatando los lineamientos emitidos por la Secretaría de Salud estatal, dice el edil Antonio Villalobos Adán, luego de que algunos presidentes municipales del país tomarán la decisión de declarar toque de queda por incremento de casos de Covid-19, dejó en claro que será ésta dependencia quien determine si se implementarán otras acciones que reduzcan la movilidad en la ciudad.	<a href="https://www.elsoldecuernavaca.com.mx/local/cuernavaca-acata-lineamientos-de-la-secretaria-de-salud-5945914.html">https://www.elsoldecuernavaca.com.mx/local/cuernavaca-acata-lineamientos-de-la-secretaria-de-salud-5945914.html</a>	Bajo
Biológico	Covid-19	Diario de Morelos	29 octubre 2020	"El salir a pedir calaverita en estos momentos y promover las aglomeraciones por esta celebración podría poner en riesgo a los menores y demás integrantes de la familia", expresó.	<a href="https://www.diariodemorelos.com/noticias/quene-ni-os-no-salgan-por-calaveritas">https://www.diariodemorelos.com/noticias/quene-ni-os-no-salgan-por-calaveritas</a>	Bajo
Biológico	Covid-19	La Unión	29 octubre 2020	Devotos de San Judas Tadeo incumplieron las medidas sanitarias y realizaron procesiones y celebraciones masivas este 28 de octubre para festejar al santo de las causas difíciles.	<a href="https://www.launion.com.mx/morelos/sociedad/noticias/169908-devotos-de-san-judas-tadeo-provocaron-aglomeraciones.html">https://www.launion.com.mx/morelos/sociedad/noticias/169908-devotos-de-san-judas-tadeo-provocaron-aglomeraciones.html</a>	Bajo
Biológico	Covid-19	La Unión	29 octubre 2020	Después de semana y media de haber anunciado el cierre de los panteones durante las festividades de los Días de Muertos para evitar contagios de covid-19, las autoridades municipales dieron marcha atrás a la disposición acordada por el Comité Municipal de Salud y autorizan su apertura, pero con varias restricciones.	<a href="https://www.launion.com.mx/morelos/cuautla/noticias/169930-si-abriran-los-panteones-en-cuautla-los-dias-de-muertos.html">https://www.launion.com.mx/morelos/cuautla/noticias/169930-si-abriran-los-panteones-en-cuautla-los-dias-de-muertos.html</a>	Bajo
Biológico	Covid-19	La Unión	29 octubre 2020	Autoridades de Salud de este municipio, hicieron un llamado a los comerciantes y consumidores del tianguis tradicional de los martes, a mantener las medidas preventivas para evitar el contagio de covid-19 y así seguir trabajando.	<a href="https://lajornadamorelos.com.mx/municipios/2020/10/29/29952/el-tianguis-tetecala-relaja-normas-sanitarias-por-covid">https://lajornadamorelos.com.mx/municipios/2020/10/29/29952/el-tianguis-tetecala-relaja-normas-sanitarias-por-covid</a>	Bajo
Biológico	Covid-19	La Unión	29 octubre 2020	El Consejo Estatal de Seguridad en Salud, dio a conocer las recomendaciones para la celebración del día de muerto, y evitar que la conmemoración de estas tradiciones se convierta en un riesgo de contagio, detalló el Director General de Coordinación y Supervisión en Salud, Daniel Alberto Madrid González.	<a href="https://lajornadamorelos.com.mx/sociedad-y-justicia/2020/10/29/29941/llaman-celebrar-todosantos-con-precaucion-ante-el-covid">https://lajornadamorelos.com.mx/sociedad-y-justicia/2020/10/29/29941/llaman-celebrar-todosantos-con-precaucion-ante-el-covid</a>	Bajo



SERVICIOS  
DE SALUD



<http://ssm.gob.mx>



Servicios de Salud Morelos



@MorelosSalud

## INFORME DE RIESGOS METEOROLOGICOS

**Fuente:** Servicio Meteorológico Nacional de México, CONAGUA.

### AMBIENTE MUY FRÍO EN EL NORTE DEL PAÍS Y EVENTO DE NORTE FUERTE EN EL GOLFO DE MEXICO, ISTMO Y GOLFO DE TEHUANTEPEC.

Para hoy, el **frente frío No. 9** se extenderá desde el noreste del Golfo de México hasta el sureste de la República Mexicana, ocasionará lluvias puntuales torrenciales en dicha región. La **masa de aire frío** asociada, cubrirá la mayor parte del país, propiciará ambiente muy frío con posibles heladas matutinas sobre la Mesa del Norte y la Mesa Central, además de posible caída de nieve o aguanieve en las cimas montañosas con altitudes superiores a 4,000 metros del oriente del país (Cofre de Perote, Pico de Orizaba y Sierra Negra). **Evento de "Norte" fuerte** en el Golfo de México, Istmo y Golfo de Tehuantepec. Por su parte, la entrada de humedad del Océano Pacífico, propiciará lluvias sobre los estados del Pacífico Sur y Pacífico Central Mexicano.

**Las lluvias podrían acompañarse de descargas eléctricas, posible caída de granizo y fuertes rachas de viento durante las tormentas.**

#### Pronostico de Precipitación:

**Intervalos de chubascos (5.1 a 25 mm) en:** Tamaulipas, San Luis Potosí, Hidalgo, Querétaro, Michoacán, Estado de México y **Morelos**.

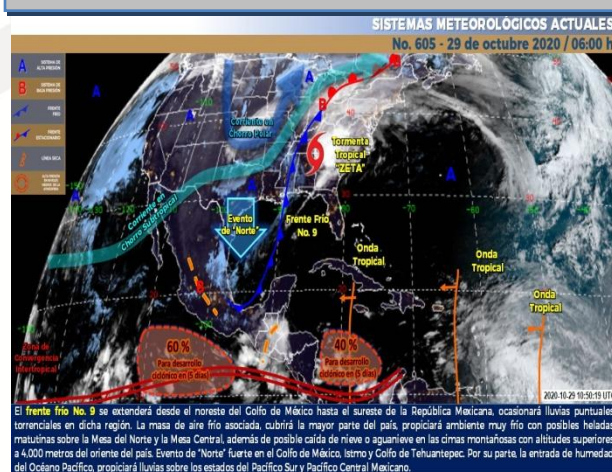
#### Pronostico de Temperaturas Máximas:

**Temperaturas máximas de 35°C a 40°C:** Michoacán y Guerrero.

#### Pronostico en región Mesa Central:

Incremento de nublados por la tarde con lluvias puntuales intensas en Puebla; fuertes en Tlaxcala; **intervalos de chubascos en** Hidalgo, Querétaro y **Morelos**, así como lluvias aisladas en Guanajuato. Ambiente frío con heladas por la mañana y caluroso por la tarde. Viento de dirección variable de 15 a 30 km/h.

#### IMAGEN DE SATELITE



MEDIO AMBIENTE CONAGUA



SERVICIOS  
DE SALUD



<http://ssm.gob.mx>



Servicios de Salud Morelos



@MorelosSalud

## INFORME DE MONITOREO VOLCÁNICO Y SISMOLÓGICO

**Fuente:** Servicio Sismológico Nacional, UNAM. / Centro nacional de Prevención de Desastres (CENAPRED)-SEGOB, SENEAM-SCT y NOAA.

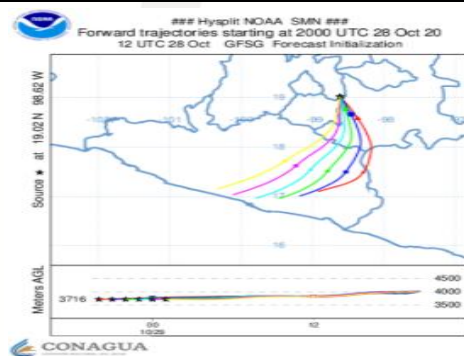
En las últimas 24 horas, mediante los sistemas de monitoreo del volcán Popocatepetl se identificaron **504 exhalaciones acompañadas de gases volcánicos**.

Al momento de este reporte no se tiene visibilidad hacia el volcán, sin embargo a primeras horas de la mañana se pudo observar la emisión continúa de gases volcánicos que se dispersa hacia el Este-Noreste.

	SEMAFORO	AMARILLO-FASE 2	RECOMENDACIONES PARA LA FASE AMARILLO FASE 2
NIVEL DE ALERTA	<b>Incremento de actividad:</b> <ul style="list-style-type: none"> <li>Pluma de vapor de agua y gas</li> <li>Ligera caída de ceniza en áreas cercanas</li> <li>Caída de fragmentos incandescentes</li> <li>Crecimiento y destrucción de domos de lava</li> <li>Posibilidad de flujos piroclásticos por explosiones</li> <li>Flujos de lodo o escombros de corto alcance</li> </ul>		<ol style="list-style-type: none"> <li>Continuar con el radio de seguridad de 12 km, por lo que la permanencia en esa área no está permitida.</li> <li>Controlar el tránsito entre Santiago Xalitzintla y San Pedro Nexapa, vía Paso de Cortés.</li> <li>A las autoridades de Protección Civil, mantener sus procedimientos preventivos, de acuerdo con sus planes operativos.</li> <li>A la población se le recomienda elevar la atención a los avisos de las autoridades de su localidad y se exhorta a no acercarse al volcán, y mucho menos al cráter.</li> <li>Mantenerse fuera de cañadas ante posibles flujos de lodo, principalmente en temporada de lluvias.</li> </ol>

### PRONOSTICO DE CAIDA DE CENIZA

En caso de una exhalación de ceniza volcánica, **el pronóstico de trayectoria hacia el sureste y cambiando al sur-suroeste** (6, simulando exhalación cada siguiente hora) a su paso por la zona oeste, centro-sur, suroeste y sur del estado de Puebla; **zona sureste del estado de Morelos**; zona noroeste del estado de Oaxaca y zona noreste del estado de Guerrero, **para las primeras 12 horas de pronóstico** (14:00 a las 02:00 hora local). Posteriormente para las últimas 12 horas de pronóstico, (02:00 a las 14:00 hora local del día siguiente), las trayectorias continúan sobre la zona noroeste del estado de Oaxaca; zona noreste, este, centro y sur del estado de Guerrero. **SIN REPORTE DE CAIDA DE CENIZA AL MOMENTO**



SISMOS	Se registró sismo de magnitud de <b>3.6 grados</b> Richter, a las 18:48:33 hrs con localización del epicentro a 14 km al suroeste de Ciénaga de Flores, Nuevo León.		<div>ÚLTIMO SISMO</div> <div>SISMOS RECIENTES</div>	
	NO PERCEPTIBLE EN EL ESTADO DE MORELOS.		<div>TIEMPO DEL CENTRO DE MÉXICO</div> <div>FECHA: 2020-10-28</div> <div>HORA: 18:48:33</div> <div>MAGNITUD: 3.6</div> <div>EPICENTRO</div> <div>LATITUD: 26.03°</div> <div>LONGITUD: -100.19°</div> <div>LOCALIZACIÓN: 9 KM AL NOROESTE DE CIENEGA DE FLORES, NUEVO LEÓN</div> <div>PROFUNDIDAD: 5 KM</div>	
	PROTECCIÓN CIVIL		REPORTE DE DAÑOS A LA POBLACION	
	Sin reporte de daños a la población ni a la infraestructura en salud.			







**MORELOS**  
2018 - 2024



Fecha: 29 de octubre del 2020  
Semana Epidemiológica: 44  
Área: Coordinación de Vigilancia Epidemiológica, UIES.

## INFORME DE TEMPERATURAS Y CALIDAD DEL AIRE

Fuente: Comisión Estatal de Agua (CEAGUA)

ICA	CALIDAD DEL AIRE	PROTEJA SU SALUD
0-50	Buena	No se anticipan impactos a la salud cuando la calidad del aire se encuentra en este intervalo.
51-100	Moderada	Las personas extraordinariamente sensitivas deben considerar limitación de los esfuerzos físicos excesivos y prolongados al aire.
101-150	Dañina a la salud de los grupos sensitivos	Los niños adultos activos, y personas con enfermedades respiratorias tales como el asma, deben evitar los esfuerzos físicos excesivos y prolongados al aire.
151-200	Dañina a la salud	Los niños adultos activos, y personas con enfermedades respiratorias tales como el asma, deben evitar los esfuerzos físicos excesivos y prolongados al aire libre; las demás personas, especialmente los niños, deben limitar los esfuerzos excesivos y prolongados al aire libre.
201-300	Muy dañina a la salud	Los niños adultos activos, y personas con enfermedades respiratorias tales como el asma, deben evitar todos los esfuerzos excesivos al aire libre; las demás personas, especialmente los niños, deben limitar los esfuerzos físicos excesivos al aire libre.
300+	Arriesgado	

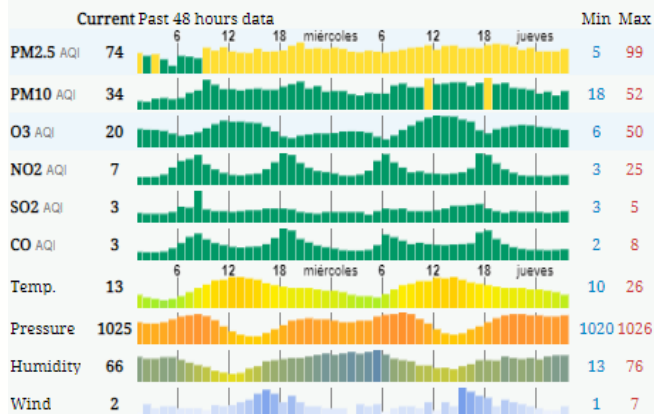
### CALIDAD DEL AIRE CUERNAVACA, MORELOS.

Estación de Monitoreo Cuernavaca Centro, Morelos.

73

**Moderado**

Actualizado el jueves 4:00  
Temp.: 13°C



### PRONOSTICO DE TEMPERATURAS POR MUNICIPIO

Municipio	Máx	Mín	Municipio	Máx	Mín
Amacuzac	28°	13°	Puente de Ixtla	34°	14°
Axochiapan	32°	16°	Temixco	33°	14°
Ayala	33°	13°	Tepalcingo	31°	16°
Cuautla	27°	13°	Tepoztlán	28°	12°
Cuernavaca	29°	13°	Tlaltizapan	30°	15°
Huitzilac	21°	6°	Tlaquiltenango	35°	15°
Jiutepec	30°	14°	Zacatepec	33°	19°
Jojutla	34°	16°	Zacualpan de Amilpas	26°	12°

### TEMPERATURAS MAXIMAS Y MINIMAS, ÚLTIMAS 24 HRS

#### Mínimas

Huitzilac	21° 6°
Tetela del Volcán	21° 11°
Totolapan	23° 12°
Ocuituco	23° 13°

#### Máximas

Tlaquiltenango	35° 15°
Jojutla	34° 16°
Puente de Ixtla	34° 14°
Zacatepec	33° 19°



SERVICIOS  
DE SALUD



<http://ssm.gob.mx>



Servicios de Salud Morelos



@MorelosSalud

Calle Gustavo Gómez Azcárate No. 205, Col. Lomas de la Selva  
C.P. 62270, Cuernavaca, Morelos. Tel.: 318 84 50.

## INFORME DE MONITOREO EPIDEMIOLÓGICO

**Fuente:** Jurisdicciones Sanitarias del estado de Morelos.

### JURISDICCION SANITARIA I:

- SIN EVENTOS EXTRAORDINARIOS.

### JURISDICCION SANITARIA II:

- SIN EVENTOS EXTRAORDINARIOS.

### JURISDICCION SANITARIA III:

- SIN EVENTOS EXTRAORDINARIOS.



SERVICIOS  
DE SALUD



<http://ssm.gob.mx>



Servicios de Salud Morelos



@MorelosSalud